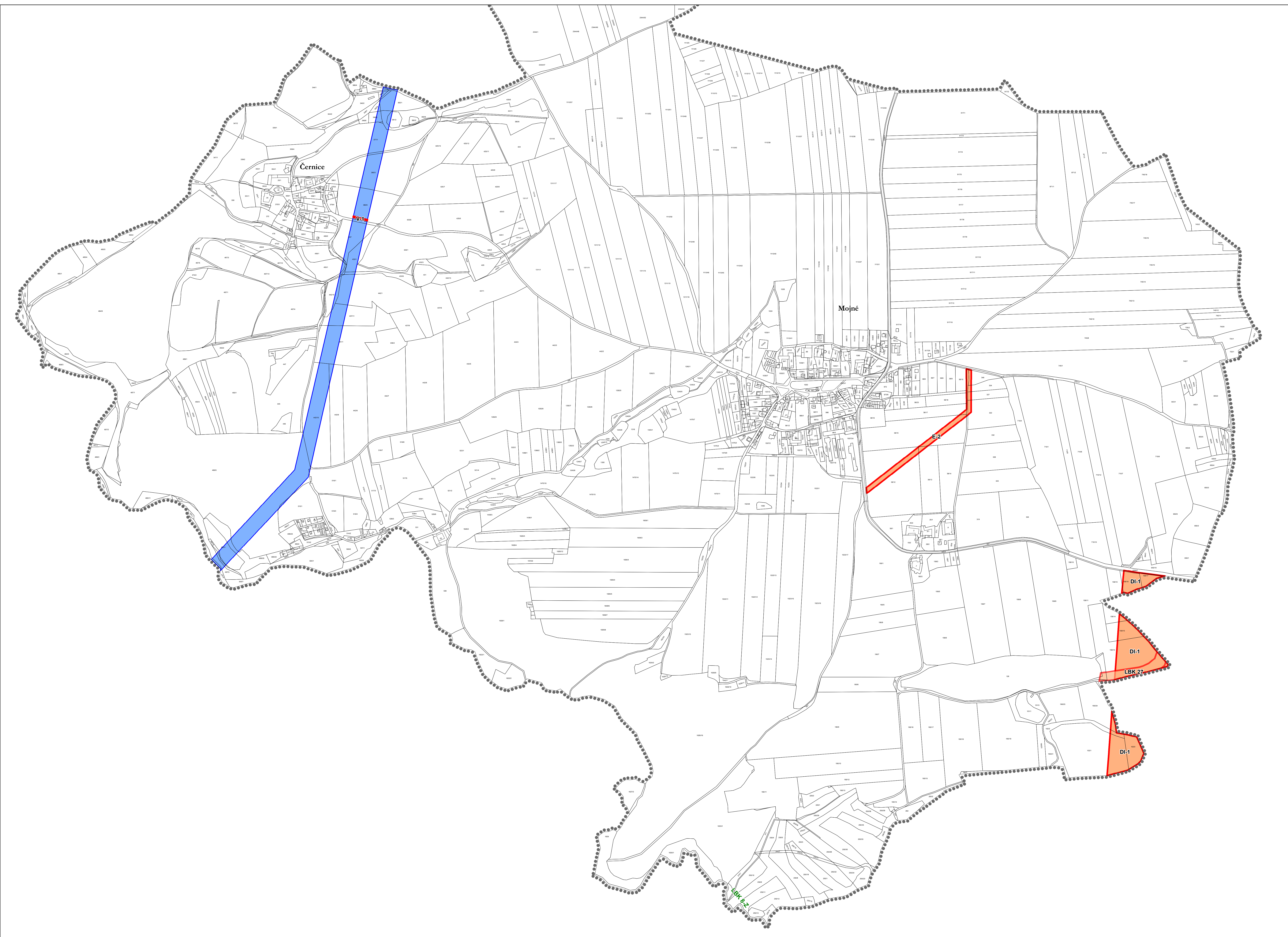





výkres veřejně prospěšných staveb, opatření a asanací změna č. 1 územního plánu Moiné



Legenda

-  správní území obce
-  plochy a koridory pouze s možností vyvlastnění (dle § 170 stavebního zákona)
-  zrušená veřejně prospěšná stavba

výkres veřejně prospěšných staveb, opatření a asanací změna č. 1 územního plánu Moiné

Záznam o účinnosti

vydávající správní orgán: Zastupitelstvo obce Moiné	datum nabytí účinnosti:
opravná střední osoba pořizovatele jméno a příjmení: Ing. Simona Jespilková funkce: opravná střední osoba pořizovatele	osobní střední osoba pořizovatele:
jméno a příjmení: Jan Homolka funkce: starosta obce	
Ing. Vlastimil Smitka Vlastibát 21, 392 01 Soběslav	razítko projektant
datum vyhotovení: leden 2020	
vypročoval: Ing. Vlastimil Smitka	
odpovědný projektant: Ing. Vlastimil Smitka	
číslo parčí:	

0 50 100 200 300 400 500 m
měřítko 1:5 000