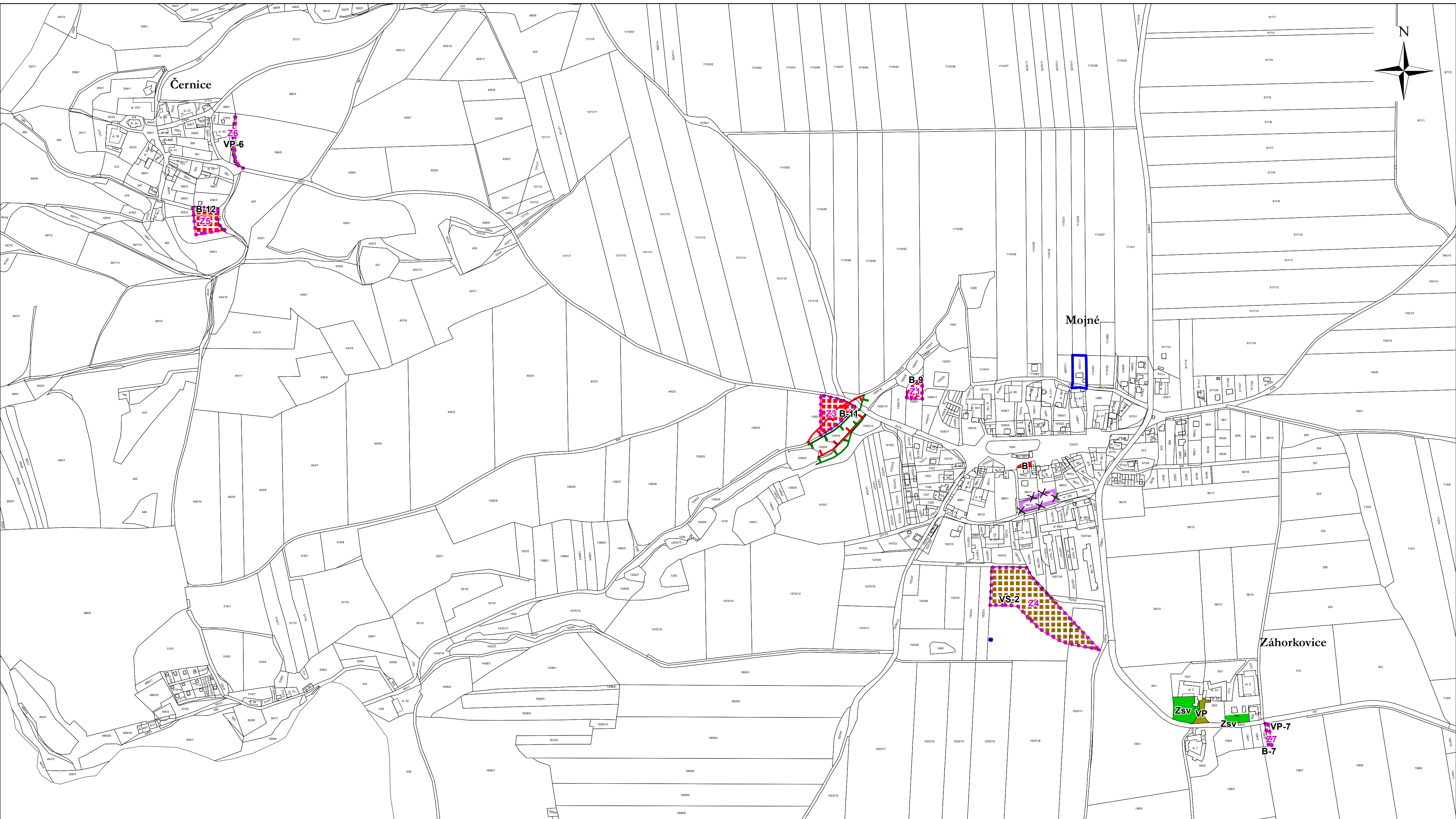




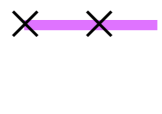


# hlavní výkres



## změna č. 2 územního plánu Mojně



### Legenda

-  správní území obce
-  aktualizované zastavěné území k 1. 6. 2021
-  zastavitelné plochy
-  zrušená část max. hranice negativního vlivu prostředí výroby a skladování - návrh

### územní systém ekologické stability





-  nová hranice biokoridoru
-  rušená hranice biokoridoru

### plochy stabilizované



### plochy změn



-  plochy bydlení
-  plochy veřejných prostranství
-  plochy zeleně soukromé a vyhrazené
-  plochy výroby a skladování

### hlavní výkres změna č. 2 územního plánu Mojně

Záznam o účinnosti	
vydávající správní orgán: <b>Zastupitelstvo obce Mojně</b>	datum nabytí účinnosti:
oprávněná úřední osoba pořizovatele: jméno a příjmení: <b>Jolana Zahradková</b> funkce: <b>oprávněná úřední osoba pořizovatele</b>	otisk úředního razítka pořizovatele
jméno a příjmení: <b>Jan Homolka</b> funkce: <b>starosta obce</b>	
<b>Ing. Vlastimil Smítka</b> Vlastibor 21, 392 01 Soběslav	razítko projektant
datum vyhotovení: <b>březen 2022</b>	
vypřávoval: <b>Ing. Vlastimil Smítka</b>	
odpovědný projektant: <b>Ing. Vlastimil Smítka</b>	
číslo paré:	

