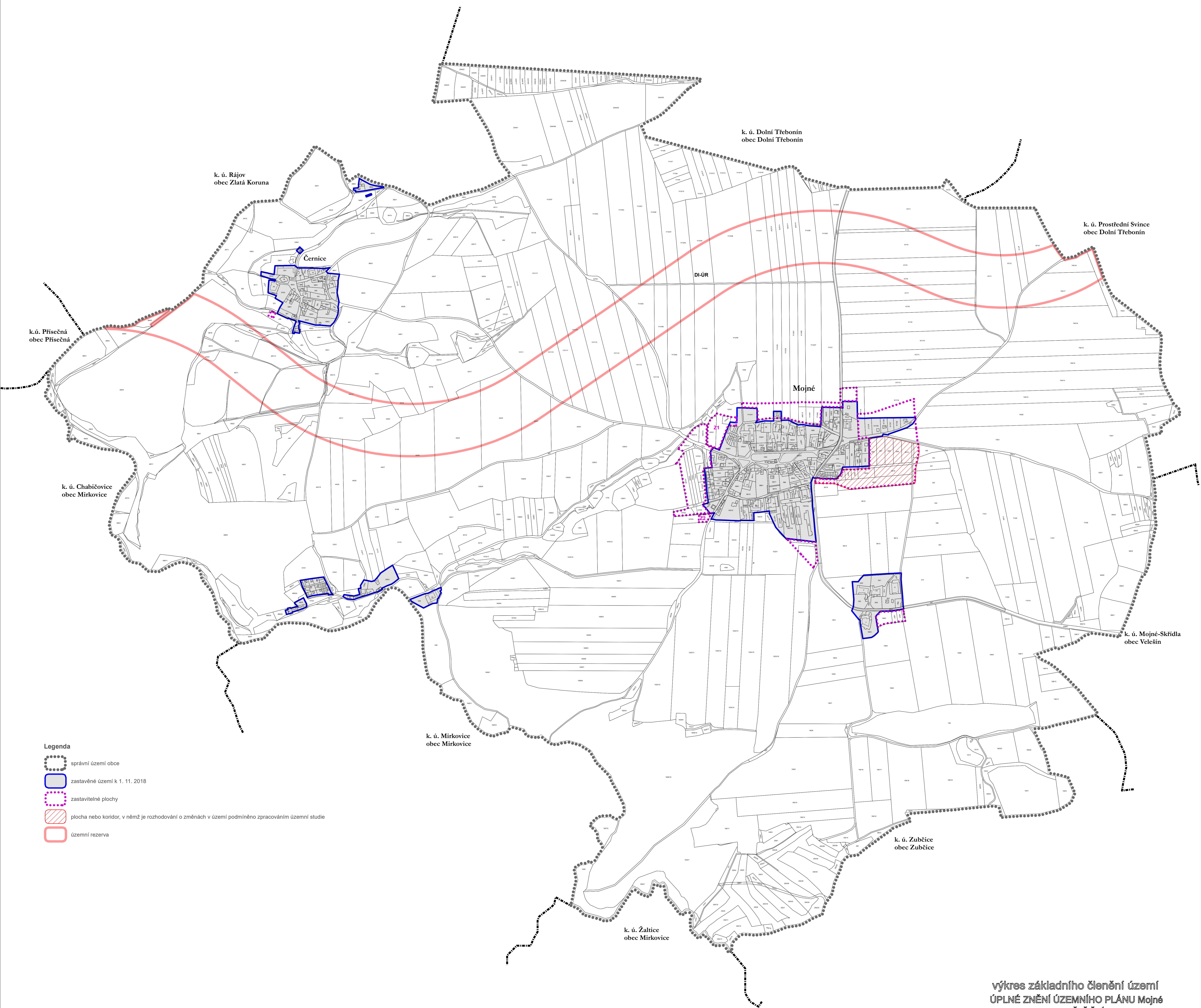







# výkres základního členění území ÚPLNÉ ZNĚNÍ ÚZEMNÍHO PLÁNU Mojné po změně č. 1



## Legenda

-  správní území obce
-  zastavěné území k 1. 11. 2018
-  zastavitelné plochy
-  plocha nebo koridor, v němž je rozhodování o změnách v území podmíněno zpracováním územní studie
-  územní rezerva

## výkres základního členění území ÚPLNÉ ZNĚNÍ ÚZEMNÍHO PLÁNU Mojné po změně č. 1

Záznam o účinnosti	
správní orgán, který poslední změnu vydal: <b>Zastupitelstvo obce Mojné</b>	pořadové číslo poslední změny: <b>1</b>
	datum nabytí účinnosti poslední změny:
oprávněná úřední osoba pořizovatele jméno a příjmení: Ing. Simona Toušalková funkce: oprávněná úřední osoba pořizovatele podpis:	otisk úředního razítka pořizovatele
jméno a příjmení: Jan Homolka funkce: starosta obce Mojné podpis:	

0 50 100 200 300 400 500 m  
měřítko 1:5 000