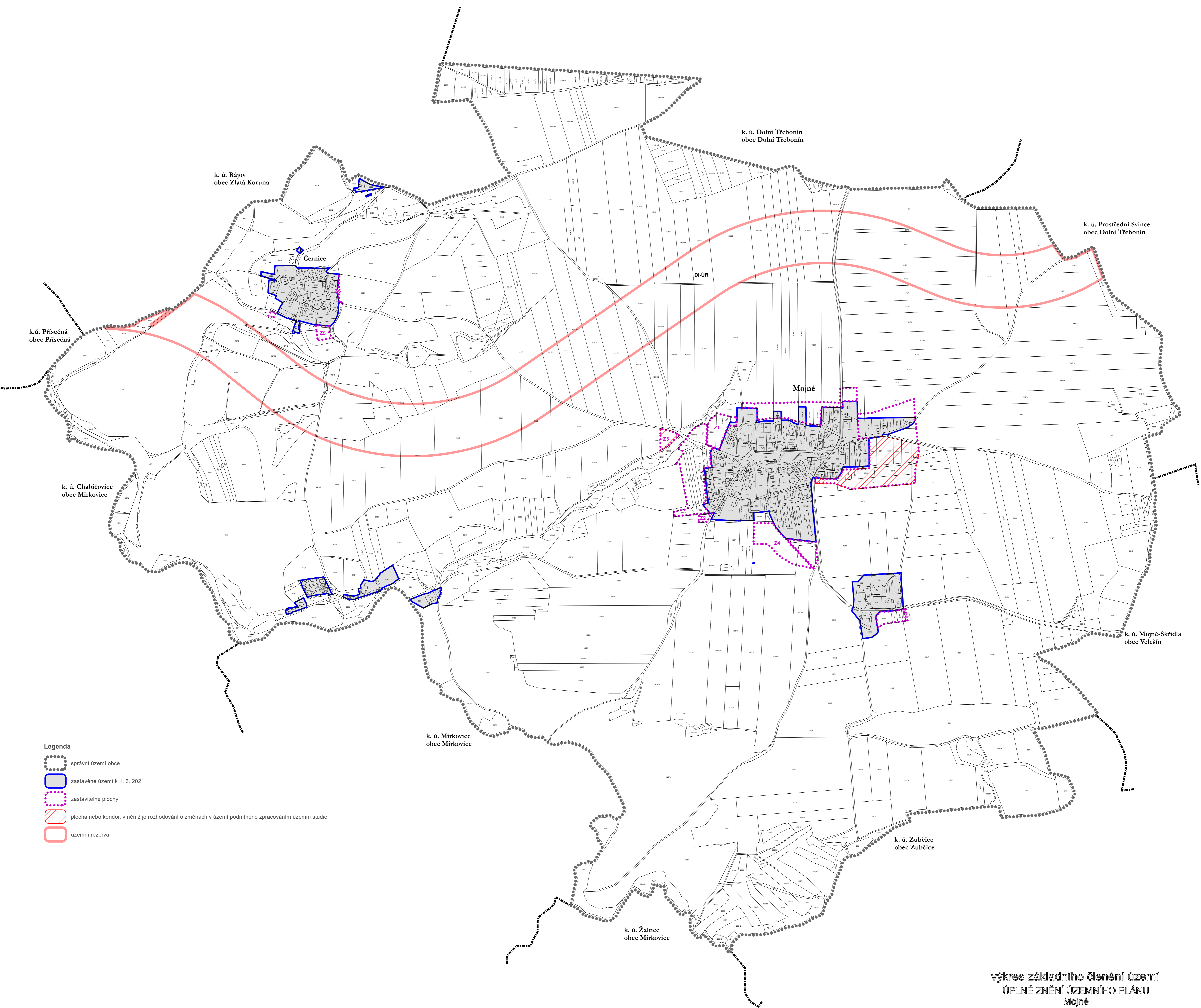







# výkres základního členění území

## ÚPLNÉ ZNĚNÍ ÚZEMNÍHO PLÁNU

### Mojné

#### po změnách č. 1, 2



- Legenda**
-  správní území obce
  -  zastavěné území k 1. 6. 2021
  -  zastavitelné plochy
  -  plocha nebo koridor, v němž je rozhodování o změnách v území podmíněno zpracováním územní studie
  -  územní rezerva

### výkres základního členění území

#### ÚPLNÉ ZNĚNÍ ÚZEMNÍHO PLÁNU

##### Mojné

#### po změnách č. 1, 2

Záznam o účinnosti	
oprávněný orgán, který poslední změnu vydal: <b>Zastupitelstvo obce Mojné</b>	pořadové číslo poslední změny: <b>2</b>
	datum nabytí účinnosti poslední změny:
oprávněná úřední osoba pořizovatele jméno a příjmení: <b>Jolana Zahradková</b> funkce: oprávněná úřední osoba pořizovatele podpis:	otisk úředního razítka pořizovatele
jméno a příjmení: <b>Jan Homolka</b> funkce: starosta obce Mojné podpis:	

0 50 100 200 300 400 500 m  
měřítko 1:5 000