












LEGENDA

-  HRANICE ÚZEMÍ ŘEŠENÉHO ZMĚNOU
-  HRANICE ZASTAVITELNÝCH PLOCH
-  OCHRANNÉ PÁSMO SILNIC
-  VODOVOD VČETNĚ OCHRANNÉHO PÁSMO
-  OCHRANNÉ PÁSMO ZEMĚDĚLSKÉHO AREÁLU
-  LOKÁLNÍ BIODIVERZITNÍ ÚSES - FUNKČNÍ
-  ÚZEMÍ ARCHEOLOGICKÝCH NÁLEZŮ I. KATEGORIE

Lokality Z6-4, Z6-5, Z6-6 se nachází v krajinné památkové zóně Opalicko.
 Lokalita Z6-7 se nachází v krajinné památkové zóně Opalicko a v OP vodního zdroje II.a - vnitřní.
 Celé správní se nachází v OP leteckého pozemního zařízení.
 Celé správní území je zájmovým územím Ministerstva obrany z hlediska povolování vyjmenovaných druhů staveb.

PLOCHY S ROZDÍLNÝM ZPŮSOBEM VYUŽITÍ

NÁVRH

-  PLOCHY BYDLENÍ - VESNICKÉ
-  PLOCHY OBYTNÉ SMÍŠENÉ

Změna č. 6 Územního plánu Dolní Třebonín

ČÁST: ODŮVODNĚNÍ

KOORDINAČNÍ VÝKRES

Ing. arch. Dominik Daněk
 Hosín 165, 373 41 Hluboká nad Vltavou
 IČ: 11 998 156
 tel. 737 048 203, danek.do@seznam.cz

RAZÍTKA A PODPISY:

ZPRACOVATEL: ING. ARCH. DOMINIK DANĚK

KRESLIL: ING. PETRA JUNGVIRTOVÁ, LUKÁŠ HOLEMÝ

ČÍSLO ZAKÁZKY: 35_2022

ČÍSLO VÝKRESU:

ČÍSLO PARÉ:

DATUM: PROSINEC 2022

3b

1

MĚŘÍTKO: 1 : 5 000

ZÁZNAM O ÚČINNOSTI

DATUM NABYTÍ ÚČINNOSTI

POŘIZOVATEL

OBECNÍ ÚŘAD DOLNÍ TŘEBONÍN

LUDMILA BOROVKOVÁ
 Oprávněná úřední osoba pořizovatele

RAZÍTKO A PODPIS:

SPRÁVNÍ ORGÁN, KTERÝ ZMĚNU Č. 6 ÚP VYDAL

ZASTUPITELSTVO OBCE DOLNÍ TŘEBONÍN

RAZÍTKO A PODPIS:

