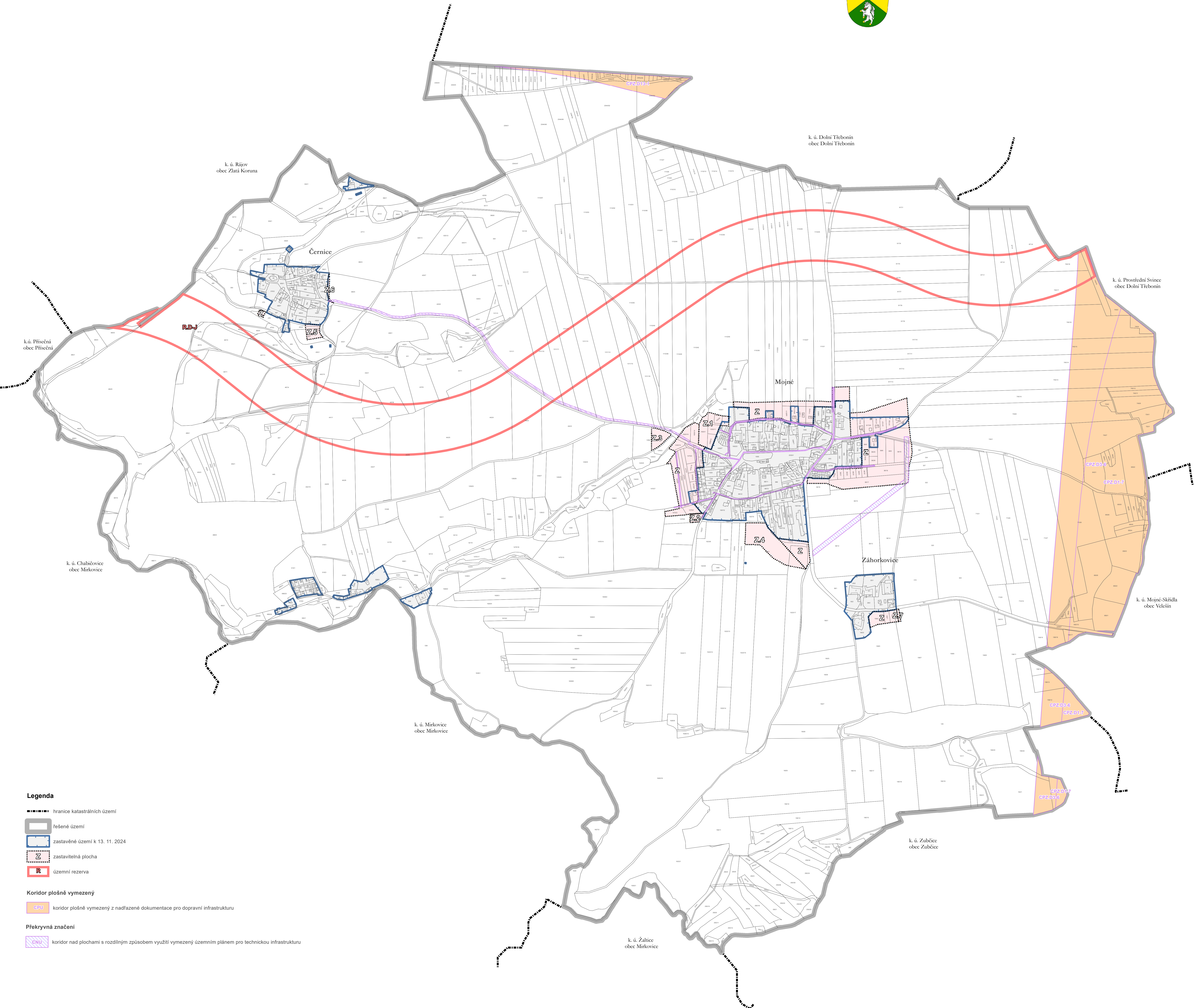




# výkres základního členění území

## změna č. 3 územního plánu Mojně



### Legenda

----- hranice katastrálních území

▭ řešené území

▭ zastavěné území k 13. 11. 2024

▭ zastavitelná plocha

▭ územní rezerva

### Koridor plošně vymezený

▭ CPD koridor plošně vymezený z nadřazené dokumentace pro dopravní infrastrukturu

### Prékryvná značení

▭ CNU koridor nad plochami s rozdílným způsobem využití vymezený územním plánem pro technickou infrastrukturu

### výkres základního členění území změna č. 3 územního plánu Mojně

#### Záznam o účinnosti

výkresy správní orgán	datum udělení účinnosti:
Zastupitelstvo obce Mojně	
oprávněná fyzická osoba požívající právo o příměstí: Alena Záhorková	osoba úředního razítka požívající právo
oprávněná fyzická osoba požívající právo: Alena Záhorková	osoba úředního razítka požívající právo
podpis: jana a příměstí: Jan Homolka	osoba úředního razítka požívající právo
oprávněná fyzická osoba požívající právo: Alena Záhorková	osoba úředního razítka požívající právo
podpis: jana a příměstí: Jan Homolka	osoba úředního razítka požívající právo
oprávněná fyzická osoba požívající právo: Alena Záhorková	osoba úředního razítka požívající právo
podpis: jana a příměstí: Jan Homolka	osoba úředního razítka požívající právo

**UPLÁN S.R.O.**  
Vlasatel 21. 992 01 Soběslav

datum vyhotovení: listopad 2024

výkresové: Vlastimil Šaňtka

odpovědný projektant: Vlastimil Šaňtka

číslo par: 1

razítko projektant

Změna územního plánu Mojně byla  
specifikována z prostředků státního rozpočtu  
ČR, z programu Ministerstva pro místní rozvoj ČR

0 50 100 200 300 400 500 m

měřítko 1:5 000