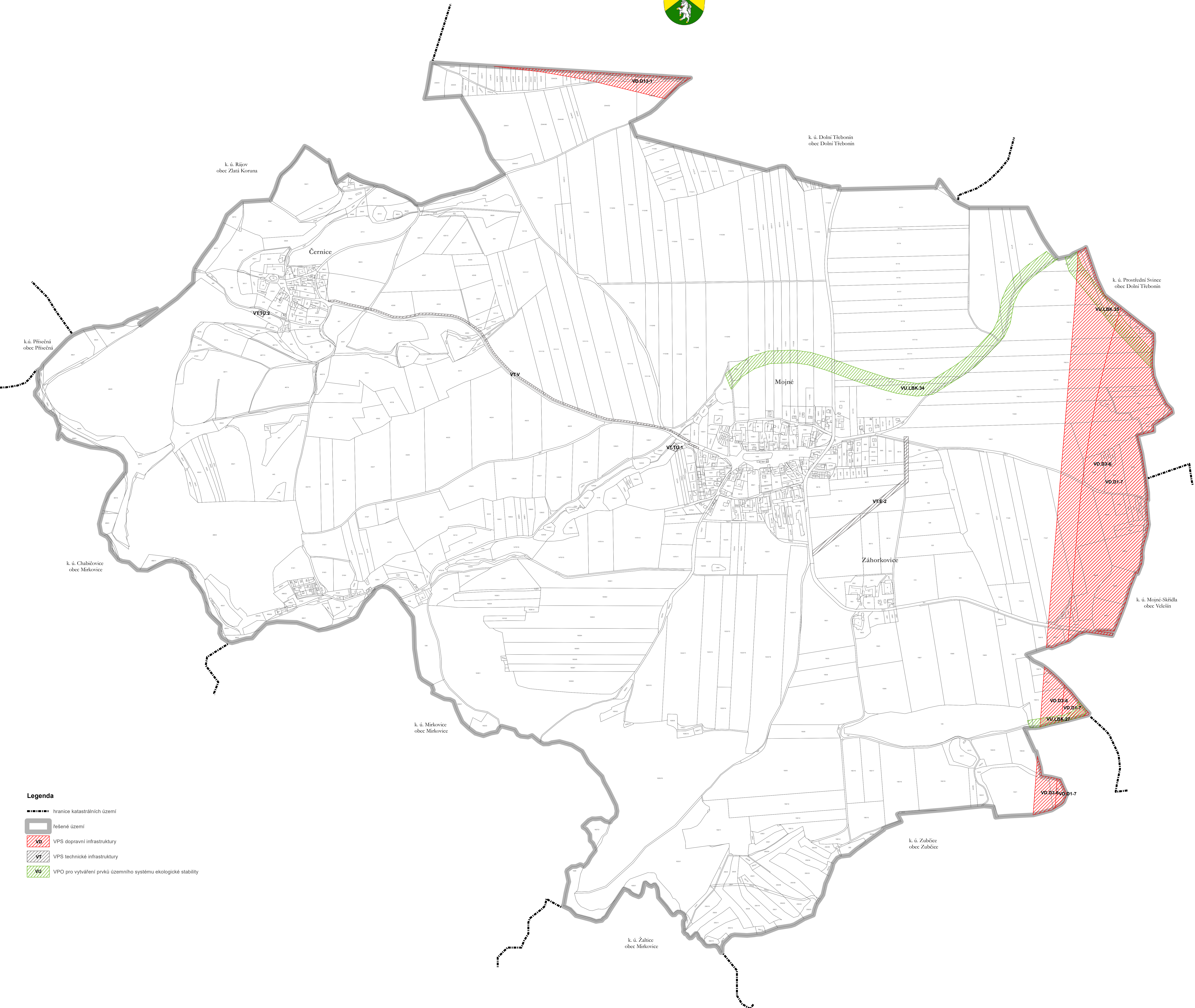




výkres veřejně prospěšných staveb, opatření a asanací změna č. 3 územního plánu Mojně



- Legenda**
- hranice katastrálních území
 - řešené území
 - VPS dopravní infrastruktury
 - VPS technické infrastruktury
 - VPO pro vytváření prvků územního systému ekologické stability

výkres veřejně prospěšných staveb, opatření a asanací změna č. 3 územního plánu Mojně

Záznam o účinnosti	
výkres veřejně prospěšných staveb, opatření a asanací	datum vydání účinnosti:
Zastupitelstvo obce Mojně	osoba předávající:
oprávněná fyzická osoba pověřená jménem a příjmením: Anna Záhorková funkce: oprávněná fyzická osoba pověřená	osoba převírající:
podpis:	podpis:
jméno a příjmení: Jan Homolka funkce: starosta obce	podpis:
podpis:	podpis:
IPLAN S.R.O. Vlasatel 21, 392 01 Soběslav	razítko projektant:
datum vyhotovení: listopad 2024	
výtiskové číslo:	
Vlastník Soutka	
odpovědný projektant:	
Vlastník Soutka	
číslo paré:	

MINISTERSTVO
PRO MÍSTNÍ
ROZVOJ ČR

Změna územního plánu Mojně byla
spolufinancována z prostředků státního rozpočtu
ČR, z programu Ministerstva pro místní rozvoj ČR

0 50 100 200 300 400 500 m
měřítko 1:5 000