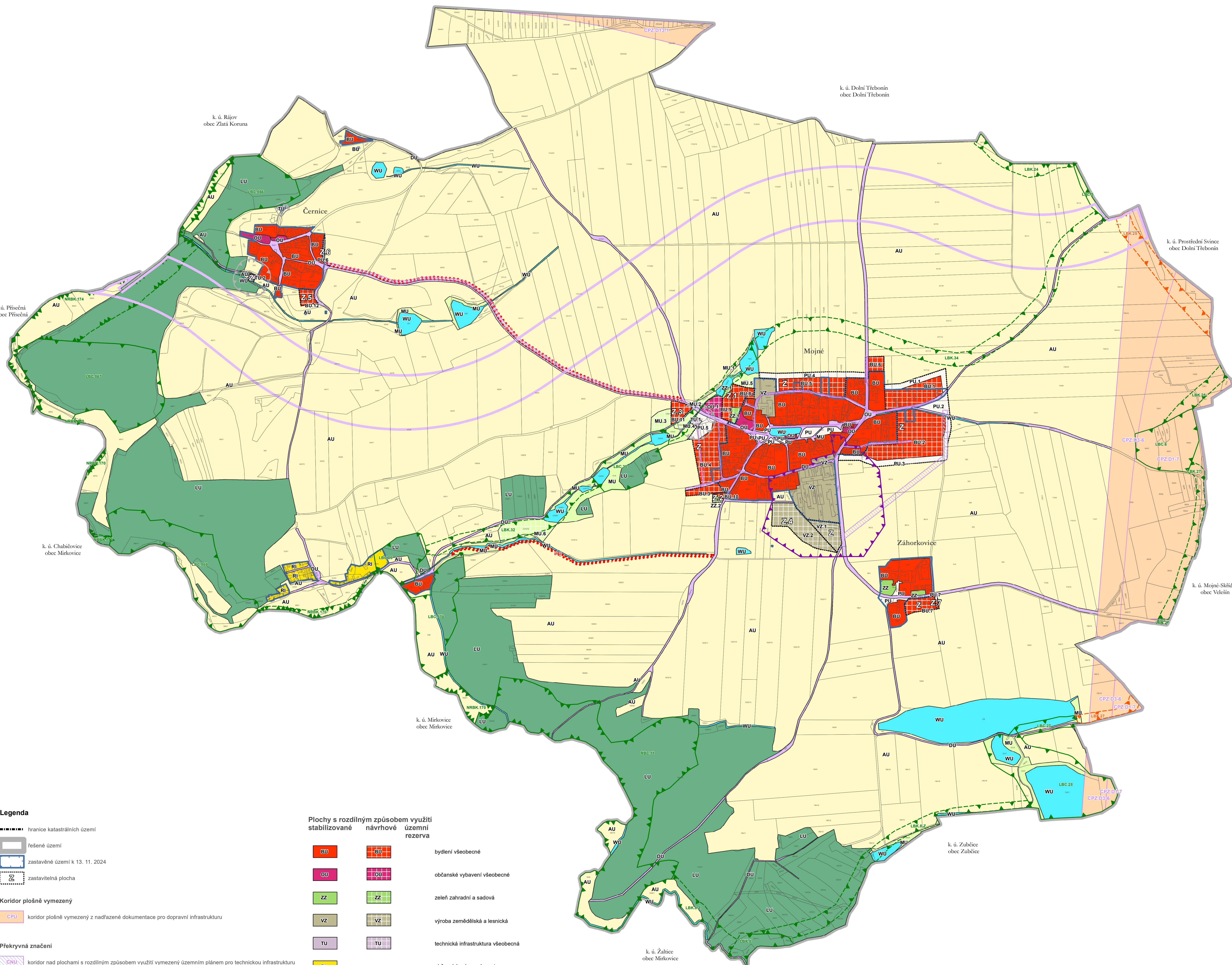




# hlavní výkres

## změna č. 3 územního plánu Mojně



### Legenda

- hranice katastrálních území
- řešené území
- zastavěné území k 13. 11. 2024
- zastavitelná plocha
- Koridor plošně vymezený**
  - koridor plošně vymezený z nadřazené dokumentace pro dopravní infrastrukturu
- Průkrývná značení**
  - koridor nad plochami s rozdílným způsobem využití vymezený územním plánem pro technickou infrastrukturu
  - max. hranice negativního vlivu prostředí výroby a skladování - návrh
  - max. hranice negativního vlivu prostředí čistíren odpadních vod
  - max. hranice negativního vlivu prostředí čistíren odpadních vod - návrh
  - interakční prvky - návrh
- územní systém ekologické stability**
  - lokální biocentrum stav
  - lokální biokoridor stav
  - lokální biokoridor návrh
  - regionální biocentrum stav
  - nádreregionální biokoridor stav

### Plochy s rozdílným způsobem využití stabilizované

návrhové	územní rezerva	
BU	BU	bydlení všeobecné
OU	OU	občanské vybavení všeobecné
ZZ	ZZ	zeleň zahradní a sadová
VZ	VZ	výroba zemědělská a lesnická
TU	TU	technická infrastruktura všeobecná
RI	RI	občanské vybavení sport
PU	PU	veřejné prostranství všeobecná
DU	DU	doprava všeobecná
WU	WU	vodní a vodohospodářské všeobecné
LU	LU	lesní všeobecné
AU	AU	zemědělské všeobecné
MU	MU	smíšené krajinné všeobecné

### hlavní výkres změna č. 3 územního plánu Mojně

#### Záznam o účinnosti

výkresový správní orgán	datum vydání územního
Zastupitelstvo obce Mojně	
oprávněná fyzická osoba pořizovatelka jméno a příjmení: Alena Zahradníková	osoba úředního razítka pořizovatele
funkce: oprávněná fyzická osoba pořizovatelka	
podpis: jana a příjmení: Jan Homolka	
funkce: starosta obce	
podpis:	
<b>IPLAN S.R.O.</b> Václavské náměstí 21, 392 01 Soběslav	razítko pořizovatele
datum vyhotovení: listopad 2024	
výpracovatel: Vlastimil Šaňtka	
odpovědný projektant: Vlastimil Šaňtka	
číslo paré:	

MINISTERSTVO PRO MÍSTNÍ ROZVOJ ČR Změna územního plánu Mojně byla zpracována z prostředků státního rozpočtu ČR, z programu Ministerstva pro místní rozvoj ČR

0 50 100 200 300 400 500 m měřítko 1:5 000