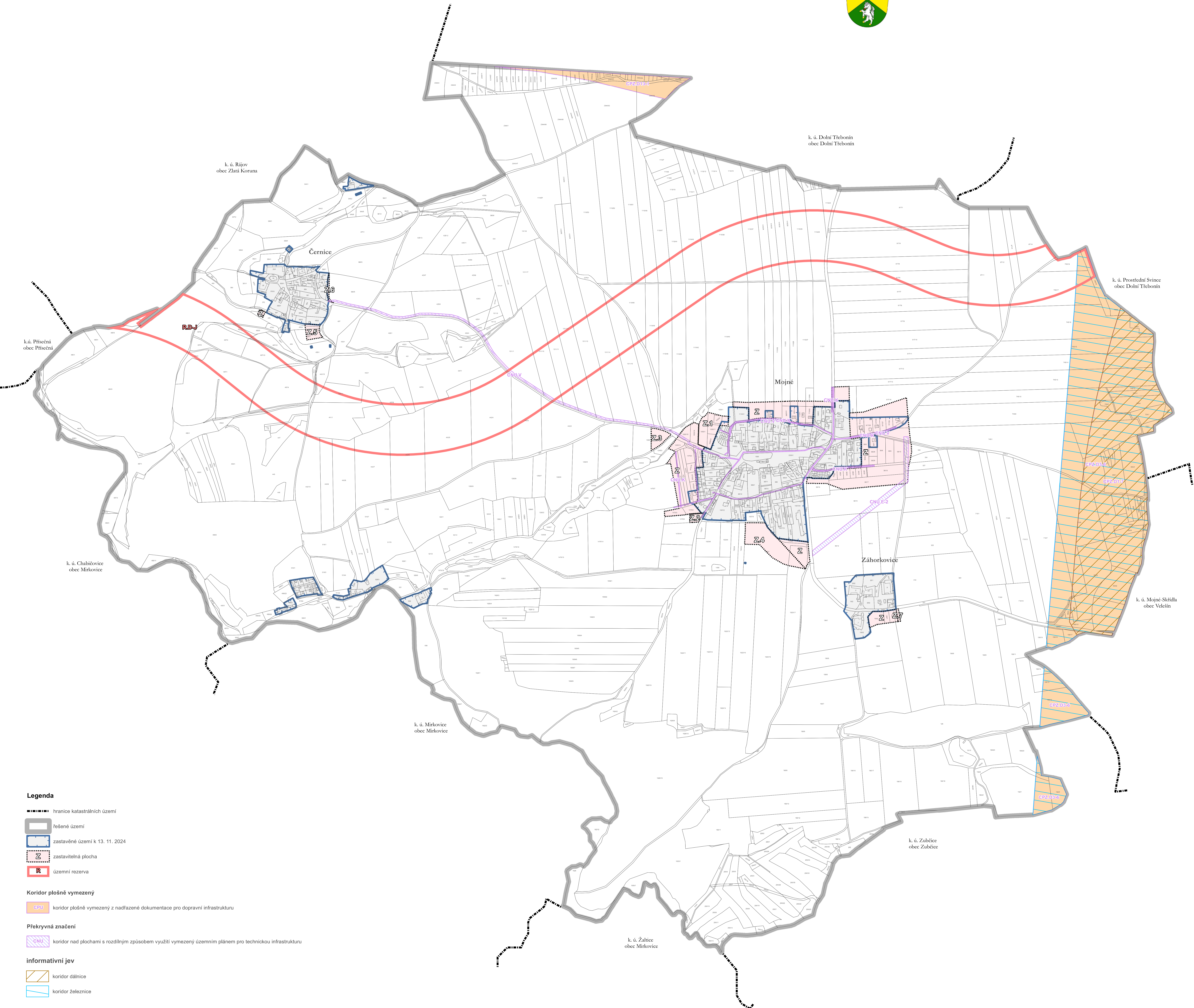




# výkres základního členění území

## změna č. 3 územního plánu Mojně



### Legenda

- hranice katastrálních území
- řešené území
- zastavěné území k 13. 11. 2024
- zastavitelná plocha
- územní rezerva
- Koridor plošně vymezený**
- CPD koridor plošně vymezený z nadřazené dokumentace pro dopravní infrastrukturu
- Prekryvná značení**
- CNU koridor nad plochami s rozdílným způsobem využití vymezený územním plánem pro technickou infrastrukturu
- informativní jev**
- koridor dálnice
- koridor železnice

### výkres základního členění území změna č. 3 územního plánu Mojně

#### Záznam o účinnosti

výkres/územní plán	datum účinnosti
Zastavitelná plocha Mojně	25. 7. 2025
oprávněná třetí osoba pořizovatelé jméno a příjmení: Milana Záhorková funkce: oprávněná třetí osoba pořizovatelé	otisk úředního razítka pořizovatele
podpis: jméno a příjmení: Jan Hamačka funkce: starosta obce podpis:	
<b>UPLÁN S.R.O.</b> Vlastitel 21, 192 01 Subědov datum vyhotovení: červenec 2025	razítko projektantů
vychystal: Vlastimil Šmuka	
obdobně projednal: Vlastimil Šmuka	
číslo paré:	

MINISTERSTVO  
PRO MÍSTNÍ  
ROZVOJ ČR

Změna územního plánu Mojně byla  
zpracována z prostředků státního rozpočtu  
ČR, z programu Ministerstva pro místní rozvoj ČR

0 50 100 200 300 400 500 m  
měřítko 1:5 000