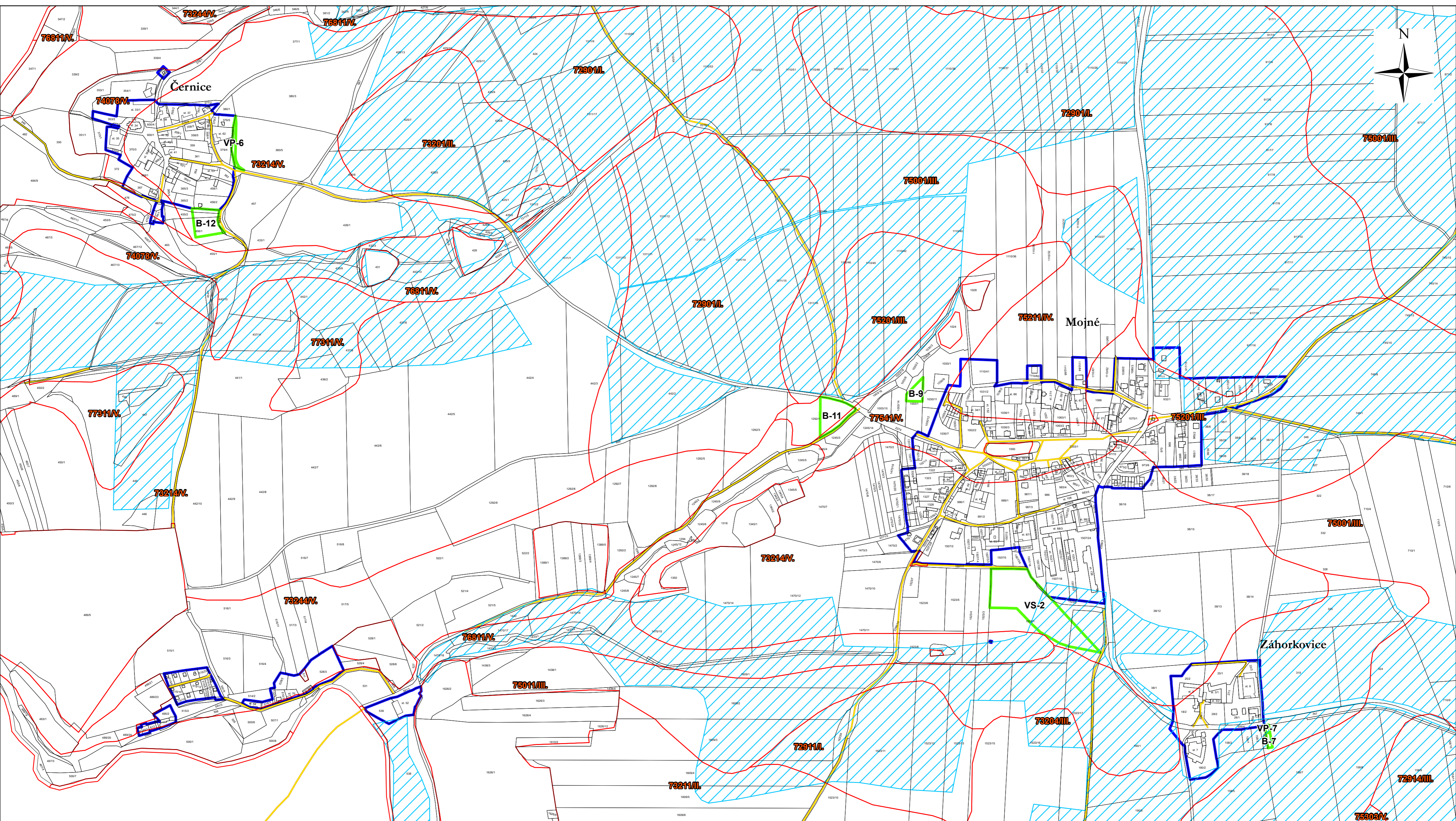


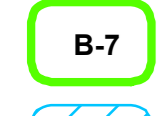





# výkres předpokládaných záborů půdního fondu odůvodnění změny č. 2 územního plánu Mojně



## Legenda

-  správní území obce
-  zastavěné území k 1. 6. 2021
-  B-7 plochy a koridory, na nichž se předpokládá zábor
-  investice do půdy za účelem zlepšení půdní úrodnosti
-  74700/M hranice tříd ochrany, včetně bonitovaných půdně ekologických jednotek
-  místní a účelová komunikace

výkres předpokládaných záborů půdního fondu  
odůvodnění změny č. 2 územního plánu Mojně

<b>Jitka Smítková</b> Vlastibř 21, 392 01 Soběslav	razítko projektant
datum vyhotovení: srpen 2022	
vypracoval: Jitka Smítková	
odpovědný projektant: Vlastimil Smítka	
číslo paré:	

